PLANIMETRIA CONI OTTICI
SCALA 1:500

LEGENDA

- Condotta acquedotto esistente
- Tratti acquedotto esistente da sostituire
- Condotta acquedotto di progetto DN 160 mm PVC
- Condotta acque nere a gravità di progetto DN 250 mm PVC
- Condotta acque nere in pressione esistente DN 110 mm PVC
- Scolo consorziale "Frasca" DN 120 cm CLS
- Pozzetto ispezione acque nere di progetto
- Allaccio acque nere di progetto DN 160/200 mm PVC con pozzetto d'utenza
- Sollevamento acque nere esistente

LEGENDA

L'Ufficio Progettazione di E.T.R.A. SpA ha presentato il progetto per la "Realizzazione di una condotta di fognatura nera lungo via Visentin in comune di Camposampiero".

Le opere previste nel progetto consistono nella costruzione della condotta fognaria da collegare alla rete fognaria esistente e quindi collettare a depurazione, le utenze preesistenti e future.

La condotta fognaria di progetto é pari a circa 460 m di tubazioni a gravità in PVC PN16 DN 250 mm, circa 5 m di tubazioni a gravità in GHISA SFEROIDALE DN 250 mm e circa 340 m di tubazioni in pressione in GHISA SFEROIDALE DN 100 mm, in particolare sono previsti:

1) n° 10 Attraversamenti dello scolo consorziale "Casere" con condotta acque nere di allacciamento DN 160-200 mm PVC;

2) Parallelismo dello scolo consorziale "Casere" con condotta acque nere DN 250 mm PVC per una lunghezza di circa 460 m;

3) Parallelismo dello scolo consorziale "Casere" con condotta di acque nere DN 100 mm GHISA SFEROIDALE per una lunghezza di circa 340 m;

Nella esecuzione dei lavori, non saranno arrecati danni alle pertinenze idrauliche.
Per dare l' opera compiuta si ritengono neccessari 60 gg. lavorativi.

REGIONE DEL VENETO

A.T.O. Brenta

ETRA

Comune di Camposampiero

REALIZZAZIONE DELLA RETE FOGNARIA E LA PREDISPOSIZIONE DI UN TRATTO DI PISTA CICLABILE IN VIA VISENTIN IN COMUNE DI CAMPOSAMPIERO

PROGETTO DEFINITIVO

Elab. 5.0 Richiesta nulla osta per parallelismo e attraversamenti dello scolo consorziale "Casere" con condotta acque nere e allacci di progetto

Progettazione: ETRA SpA
Servizi di Ingegneria
Dott.Ing. Alberto Liberatore

REVISIONE: 01 Richiesta da parte del Comune di realizzare un percorso pedonale			
ESEGUITO da: Geom. Valter Boaron	Data	codice ATO	File
CAPOCOMMESSA: Geom. Valter Boaron	Dicembre 2015	2625	752S005DEF00R1 dwg
CONTROLLATO Responsabile PRO: Geom. Giancarlo Baldan			
APPROVATO Responsabile ING: Ing. Alberto Liberatore			

ETRA S.p.A.
Largo Parolini, 82/b - 36061 Bassano del Grappa (VI) - tel. 049 8098000 fax 049 8098001
Sede operativa di Cittadella (PD), Via del Telarolo, 9
Internet: www.etraspa.it e-mail: info@etraspa.it

ETRA S.p.A. si riserva la proprieta' del disegno, vietandone la riproduzione e la divulgazione senza autorizzazione a' sensi delle vigenti leggi

ATTRAVERSAMENTO "FOSSO DI VIA CASERE" N°1

FOTO 17

FOTO 16

Strada comunale Via Visentin

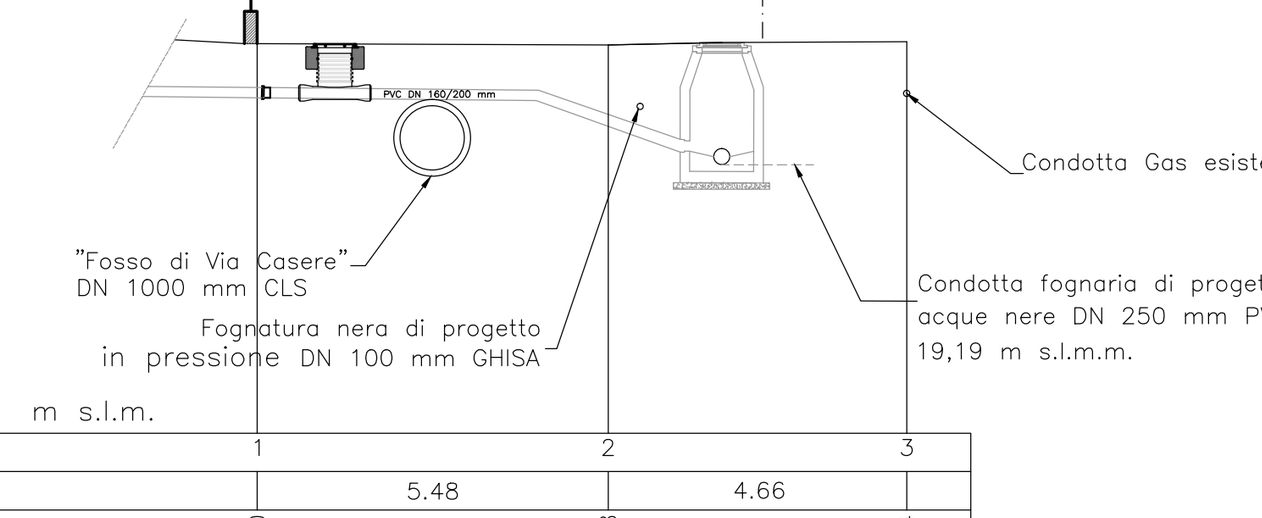

Scala altezze 1: 100
Scala lunghezze 1: 100

Q = 15.00 m s.l.m.

PICCHETTI N.	1		2		3
DISTANZE PARZIALI (m)		5.48		4.66	
DISTANZE PROGRESSIVE (m)	0.00		5.48		10.14
QUOTE TERRENO (m.s.l.m.)	21.08		21.06		21.11

ATTRAVERSAMENTO "FOSSO DI VIA CASERE" N°2

FOTO 15

FOTO 14

Strada comunale Via Visentin

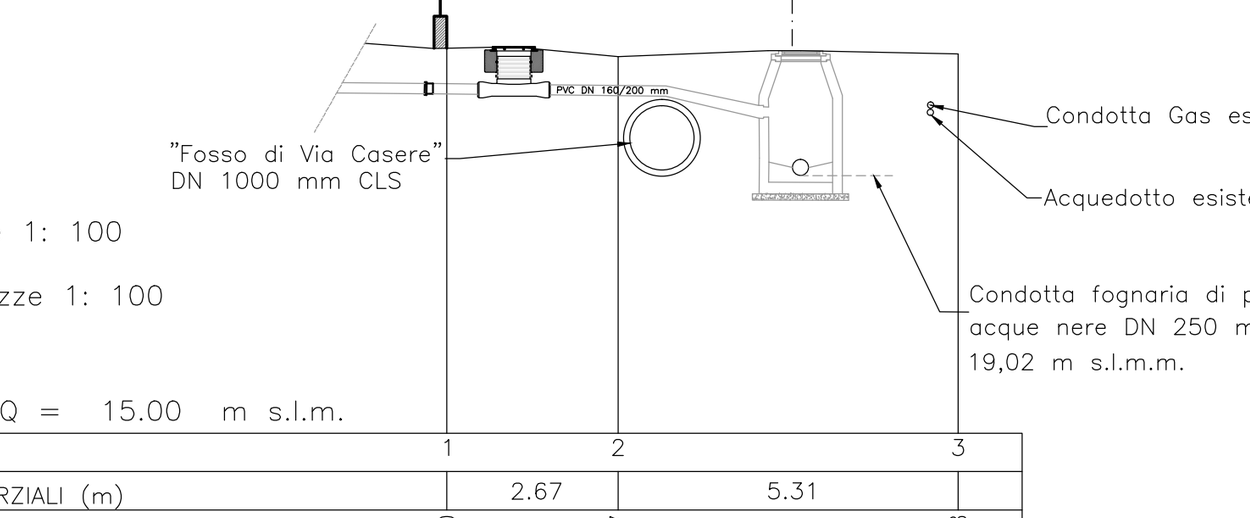

Scala altezze 1: 100
Scala lunghezze 1: 100

Q = 15.00 m s.l.m.

PICCHETTI N.	1		2		3
DISTANZE PARZIALI (m)		2.67		5.31	
DISTANZE PROGRESSIVE (m)	0.00		2.67		7.98
QUOTE TERRENO (m.s.l.m.)	21.01		20.88		20.92

ATTRAVERSAMENTO "FOSSO DI VIA CASERE" N°3

FOTO 13

FOTO 12

Strada comunale Via Visentin

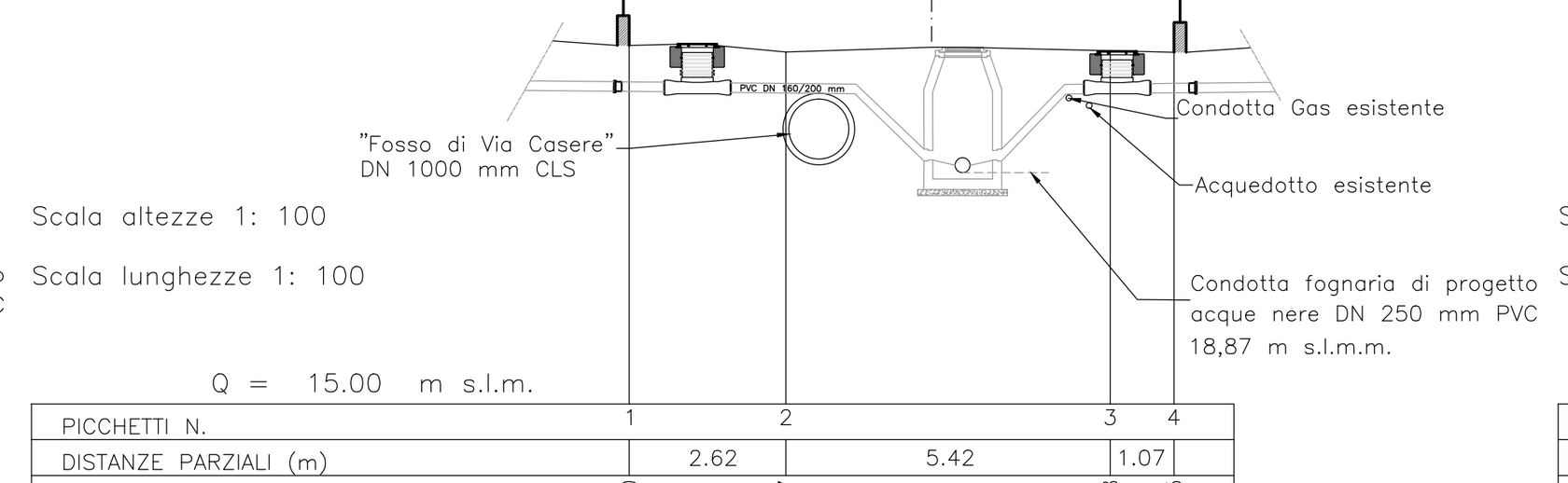

Scala altezze 1: 100
Scala lunghezze 1: 100

Q = 15.00 m s.l.m.

PICCHETTI N.	1		2		3		4
DISTANZE PARZIALI (m)		2.62		5.42		1.07	
DISTANZE PROGRESSIVE (m)	0.00		2.67		7.98		9.05
QUOTE TERRENO (m.s.l.m.)	21.00		20.89		20.91		20.88

ATTRAVERSAMENTO "FOSSO DI VIA CASERE" N°4

FOTO 11

Strada comunale Via Visentin

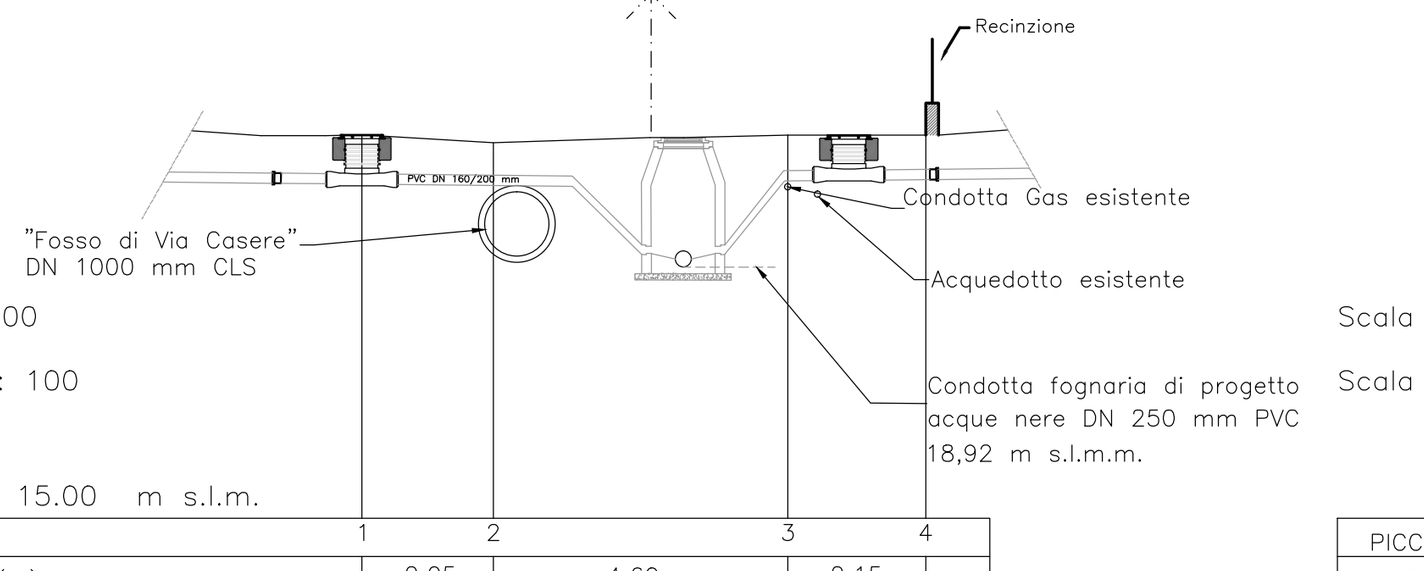

Scala altezze 1: 100
Scala lunghezze 1: 100

Q = 15.00 m s.l.m.

PICCHETTI N.	1		2		3		4
DISTANZE PARZIALI (m)		2.05		4.60		2.15	
DISTANZE PROGRESSIVE (m)	0.00		2.05		6.65		8.80
QUOTE TERRENO (m.s.l.m.)	20.98		20.86		20.98		20.98

ATTRAVERSAMENTO "FOSSO DI VIA CASERE" N°5

FOTO 10

FOTO 09

Strada comunale Via Visentin

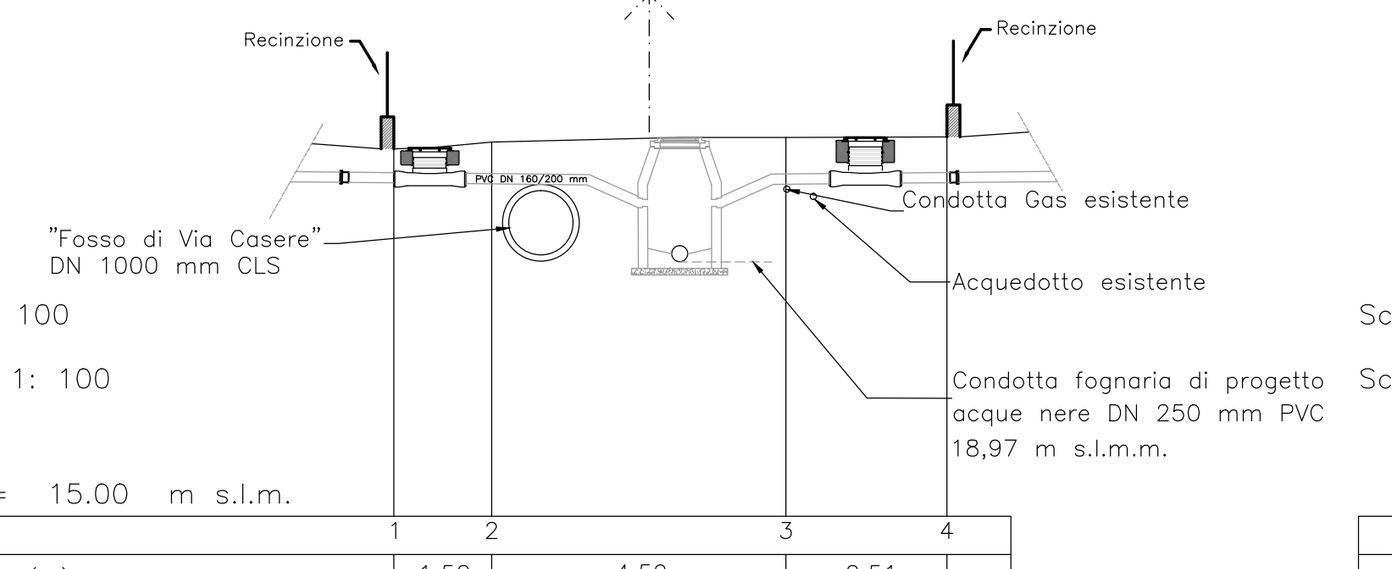

Scala altezze 1: 100
Scala lunghezze 1: 100

Q = 15.00 m s.l.m.

PICCHETTI N.	1		2		3		4
DISTANZE PARZIALI (m)		1.52		4.59		2.51	
DISTANZE PROGRESSIVE (m)	0.00		1.52		6.11		8.62
QUOTE TERRENO (m.s.l.m.)	20.73		20.84		20.91		20.92

ATTRAVERSAMENTO "FOSSO DI VIA CASERE" N°6

FOTO 08

FOTO 07

Strada comunale Via Visentin

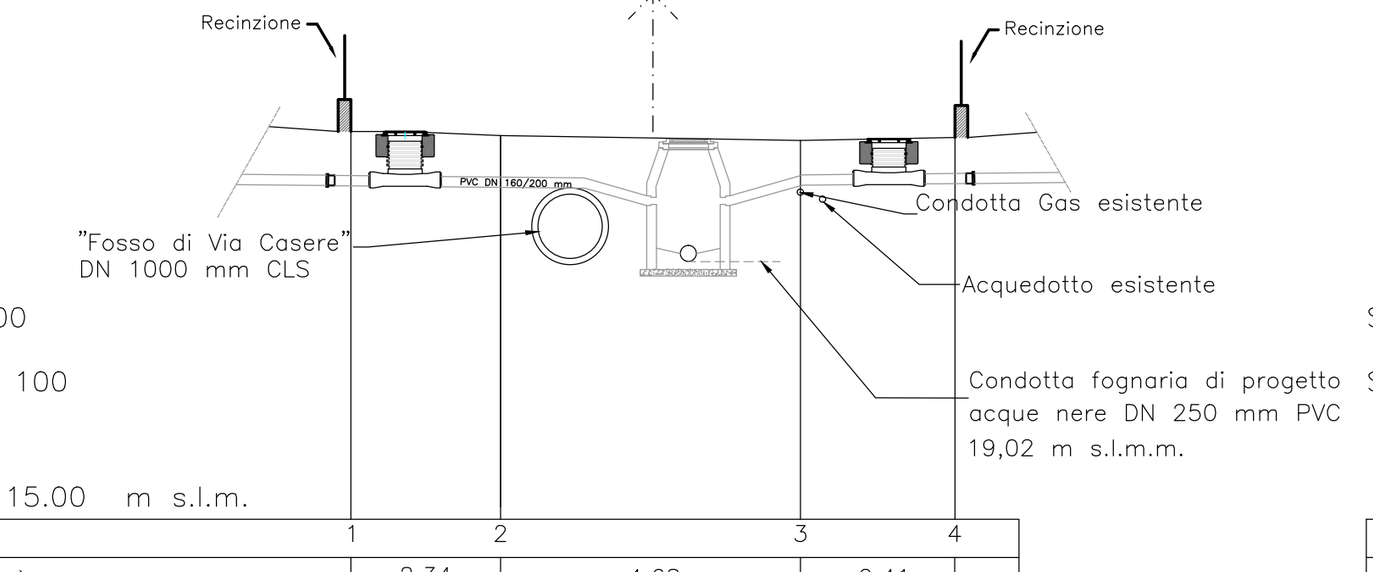

Scala altezze 1: 100
Scala lunghezze 1: 100

Q = 15.00 m s.l.m.

PICCHETTI N.	1		2		3		4
DISTANZE PARZIALI (m)		2.34		4.68		2.41	
DISTANZE PROGRESSIVE (m)	0.00		2.34		7.02		9.43
QUOTE TERRENO (m.s.l.m.)	21.05		20.99		20.91		20.96

ATTRAVERSAMENTO "FOSSO DI VIA CASERE" N°7

FOTO 06

Strada comunale Via Visentin

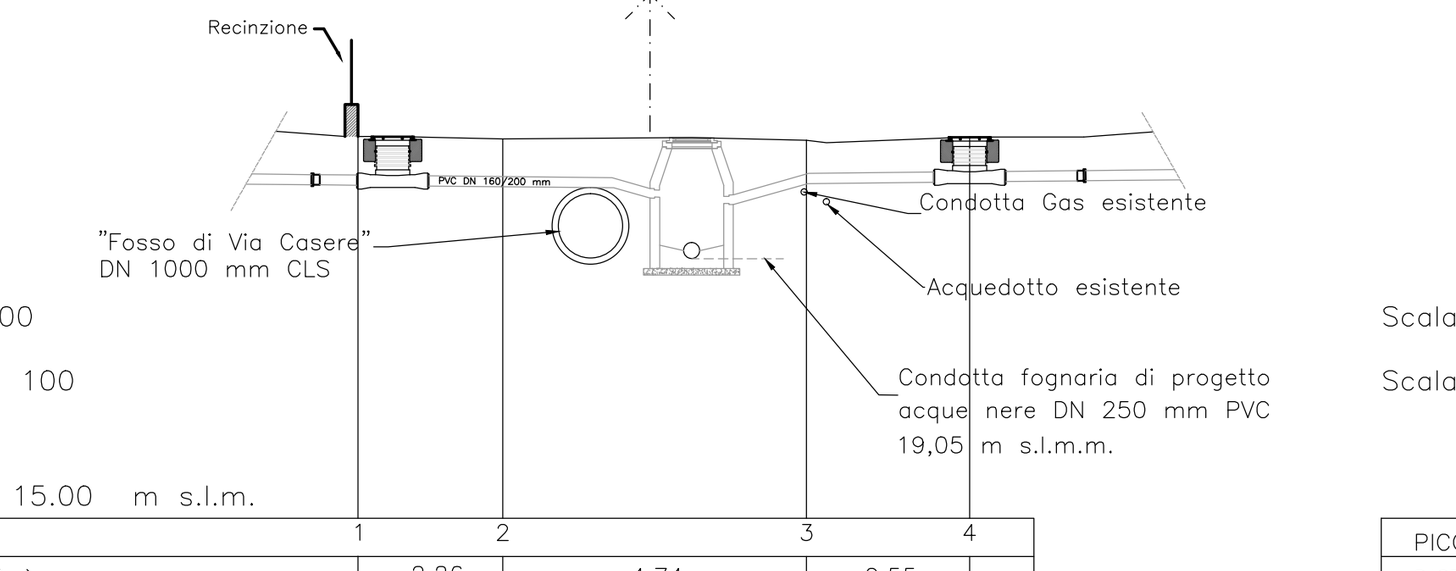

Scala altezze 1: 100
Scala lunghezze 1: 100

Q = 15.00 m s.l.m.

PICCHETTI N.	1		2		3		4
DISTANZE PARZIALI (m)		2.26		4.74		2.55	
DISTANZE PROGRESSIVE (m)	0.00		2.26		7.00		9.55
QUOTE TERRENO (m.s.l.m.)	20.96		20.92		20.90		20.95

ATTRAVERSAMENTO "FOSSO DI VIA CASERE" N°8

FOTO 05

Strada comunale Via Visentin

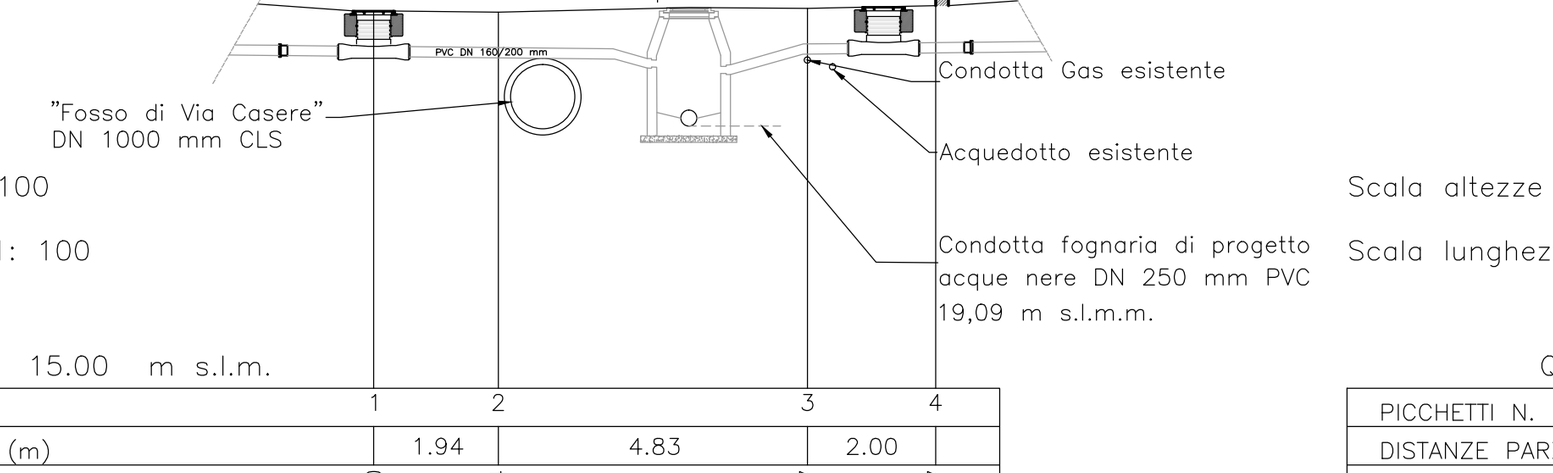

Scala altezze 1: 100
Scala lunghezze 1: 100

Q = 15.00 m s.l.m.

PICCHETTI N.	1		2		3		4
DISTANZE PARZIALI (m)		1.94		4.83		2.00	
DISTANZE PROGRESSIVE (m)	0.00		1.94		6.77		8.77
QUOTE TERRENO (m.s.l.m.)	20.89		20.87		20.93		20.97

ATTRAVERSAMENTO "FOSSO DI VIA CASERE" N°9

FOTO 04

FOTO 03

Strada comunale Via Visentin

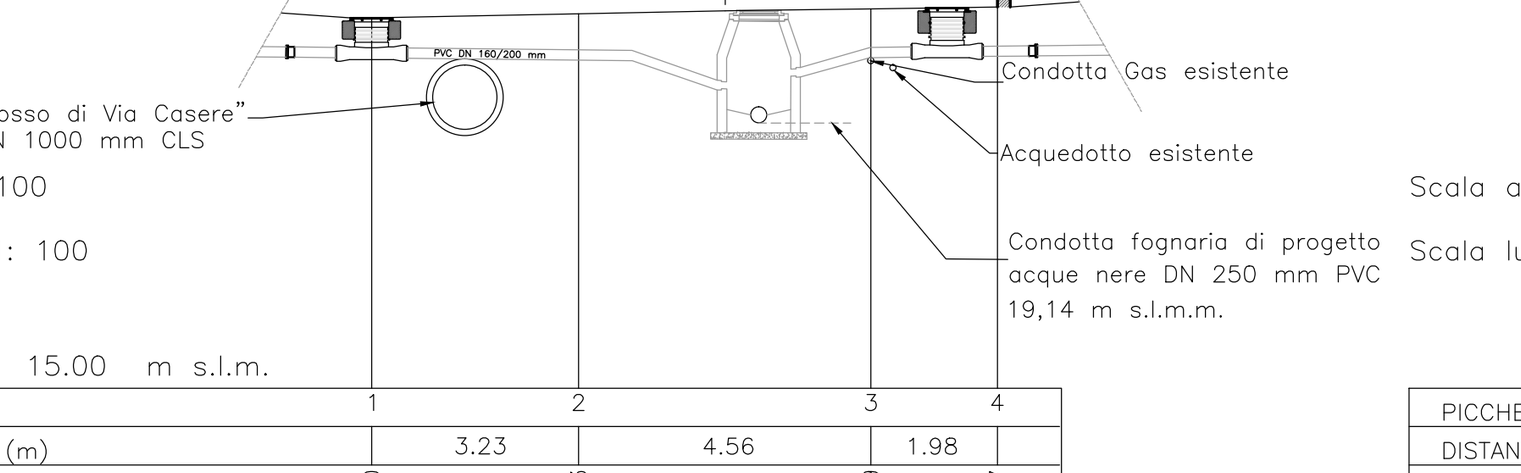

Scala altezze 1: 100
Scala lunghezze 1: 100

Q = 15.00 m s.l.m.

PICCHETTI N.	1		2		3		4
DISTANZE PARZIALI (m)		3.23		4.56		1.98	
DISTANZE PROGRESSIVE (m)	0.00		3.23		7.79		9.77
QUOTE TERRENO (m.s.l.m.)	20.78		20.84		20.92		20.95

ATTRAVERSAMENTO "FOSSO DI VIA CASERE" N°10

FOTO 02

FOTO 01

Strada comunale Via Visentin

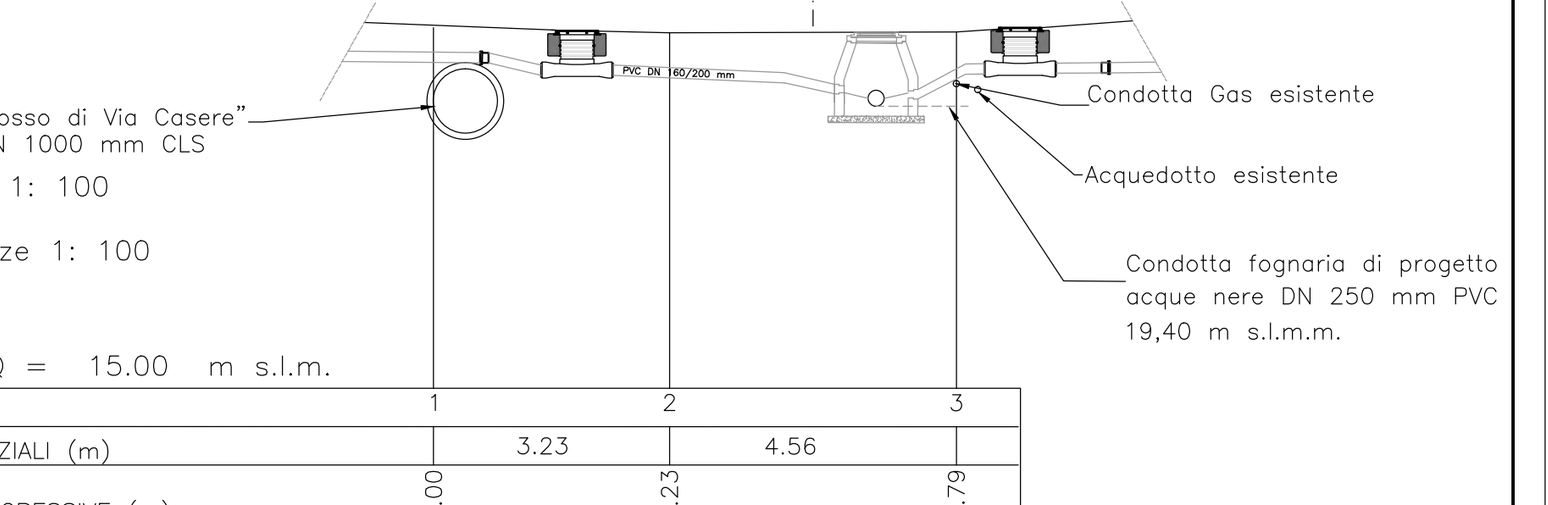

Scala altezze 1: 100
Scala lunghezze 1: 100

Q = 15.00 m s.l.m.

PICCHETTI N.	1		2		3
DISTANZE PARZIALI (m)		3.23		4.56	
DISTANZE PROGRESSIVE (m)	0.00		3.23		7.79
QUOTE TERRENO (m.s.l.m.)	20.78		20.84		20.92