02.10.01 ALLAGAMENTI PGRA - BRENTA-BACCHIGLIONE

AR009 PA

COMUNE DI CAMPOSAMPIERO

Piazza Castello, 35 - 35012 Camposampiero (PD)

Via Rovereto, 12 - 30174 VENEZIA
e-mail: consorzio@acquerisorgive.it
www.acquerisorgive.it

CONSORZIO DI BONIFICA ACQUE RISORGIVE

PIANO DELLE ACQUE COMUNALE

DATA	ELABORATO
DICEMBRE 2015	ALLAGAMENTI SIMULATI DAL PIANO GESTIONE RISCHIO ALLUVIONI BACINO BRENTA-BACCHIGLIONE
SCALA	
1:25.000	

CODICE ELABORATO						
AR009	PA	02	10	01	PLSF	00

Comune di Camposampiero	Consorzio di Bonifica Acque Risorgive
Carlo Gonzo ASSESSORE ALLE POLITICHE AMBIENTALI E MANUTENZIONI	*ing. Carlo Bendoricchio* DIRETTORE
UFFICIO LAVORI PUBBLICI / MANUTENZIONI	*ing. Michele Caffini* DIRETTORE AREA TECNICA
UFFICIO URBANISTICA / AMBIENTE	*ing. Luca Mason* - UFFICIO PIANIFICAZIONE E SVILUPPO NUOVE OPERE *geom. Michele Maragno* - UFFICIO GESTIONE

REV. N°	DATA	MOTIVO DELLA REVISIONE	REDIGE	VERIFICA	APPROVA
0	11-04-2016	Prima emissione	L. Mason	L. Mason	M. Caffini

BACINO BRENTA- BACCHIGLIONE - RETE

Tiranti massimi per evento di ALTA probal

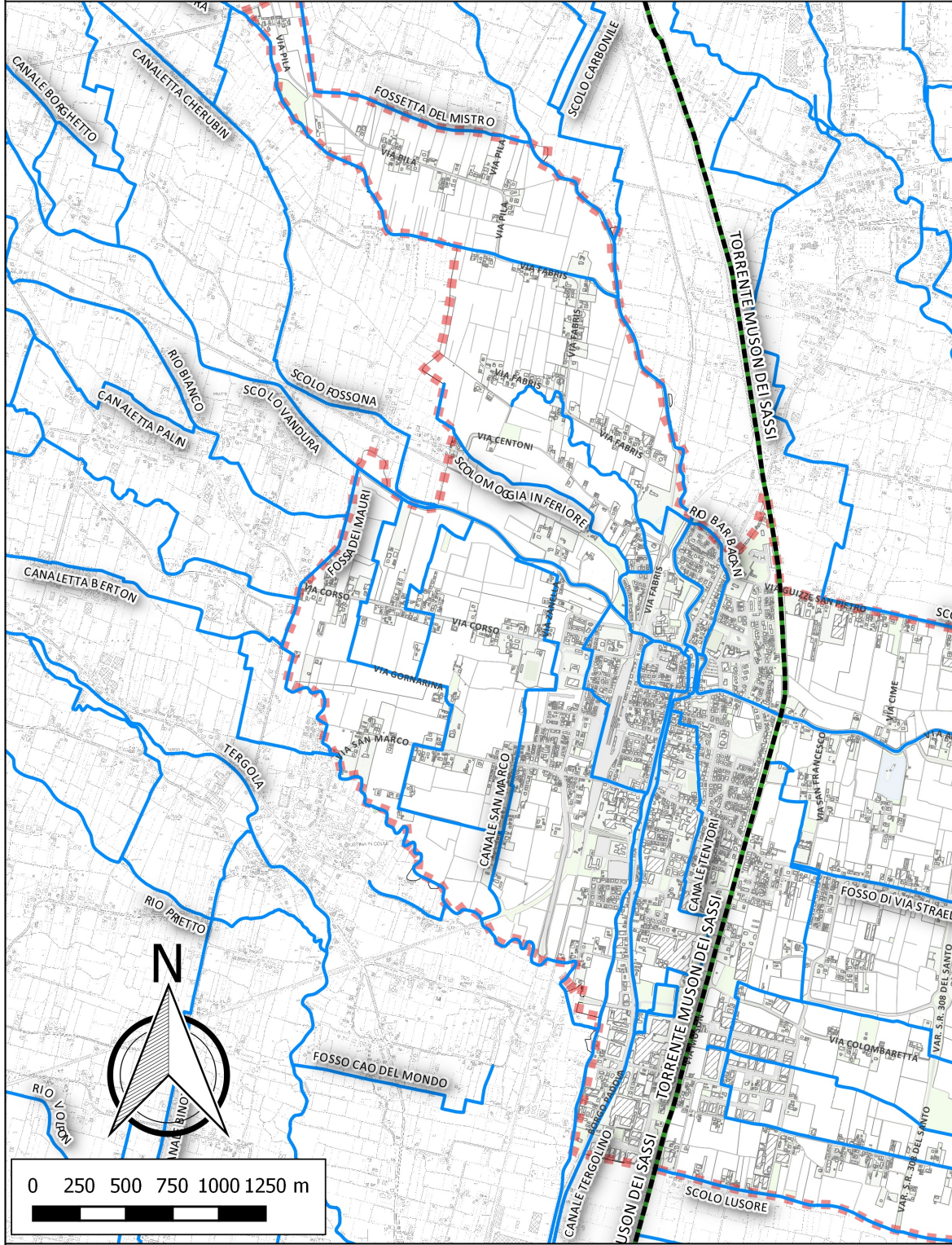
CANALE BORGHETTO
CANALETTA CHERUBIN
VIA PILA
FOSSETTA DEL MISTRO
SCOLO CARBONILE
VIA FABRIS
TORRENTE MUSON DEI SASSI
RIO BIANCO
SCOLO FOSSONA
SCOLO VANDURA
CANALETTA PALIN
VIA CENTONI
SCOLO MOGGIA INFERIORE
RIO BARBACAN
FOSSA DEI MAURI
VIA CORSO
CANALETTA BERTON
VIA GUIZZE SAN PIETRO
VIA CORNARINA
VIA SAN MARCO
TERGOLA
CANALE SAN MARCO
VIA CIME
VIA SAN FRANCESCO
CANALE TENTORI
FOSSO DI VIA STRAEL
RIO PRETTO
N
FOSSO CAO DEL MONDO
VIA COLOMBARETTA
RIO VOLON
CANALE TERGOLINO
SCOLO LUSORE
VAR. S.R. 308 DEL SANTO
0 250 500 750 1000 1250 m

E MODELLATA: TORRENTE MUSON DEI SASSI
bilità (Tempo di ritorno 30 anni) - agg 12/2013

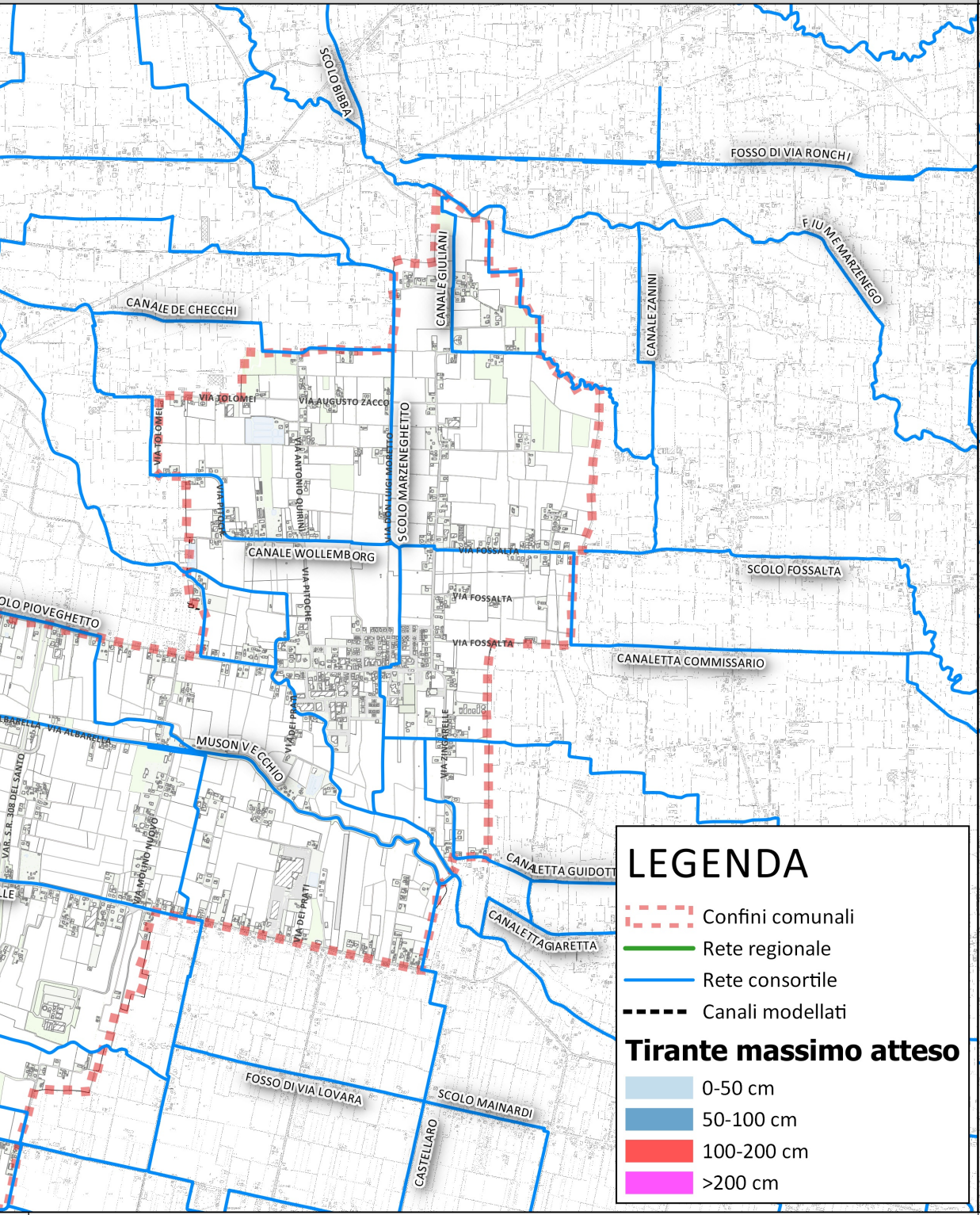
SCOLO BIBBA
FOSSO DI VIA RONCHI
FIUME MARZENEGO
CANALE GIULIANI
CANALE ZANINI
CANALE DE CHECCHI
VIA TOLOMEI
VIA AUGUSTO ZACCO
VIA TOLOMEI
VIA ANTONIO QUIRINI
VIA DON LUIGI MORETTO
SCOLO MARZENEGHETTO
CANALE WOLLEMBORG
VIA FOSSALTA
VIA FOSSALTA
VIA FOSSALTA
SCOLO FOSSALTA
VIA PITOCHE
OLO PIOVEGHETTO
CANALETTA COMMISSARIO
VIA DEI PRATI
LBARELLA VIA ALBARELLA
MUSON VECCHIO
VIA ZINGARELLE
VAR. S.R. 308 DEL SANTO
VIA MOLINO NUOVO
VIA DEI PRATI
CANALETTA GUIDOTTI
CANALETTA GIARETTA
FOSSO DI VIA LOVARA
SCOLO MAINARDI
CASTELLARO
LEGENDA
Confini comunali
Rete regionale
Rete consortile
Canali modellati
Tirante massimo atteso
0-50 cm
50-100 cm
100-200 cm
>200 cm

BACINO BRE
Tiranti massim

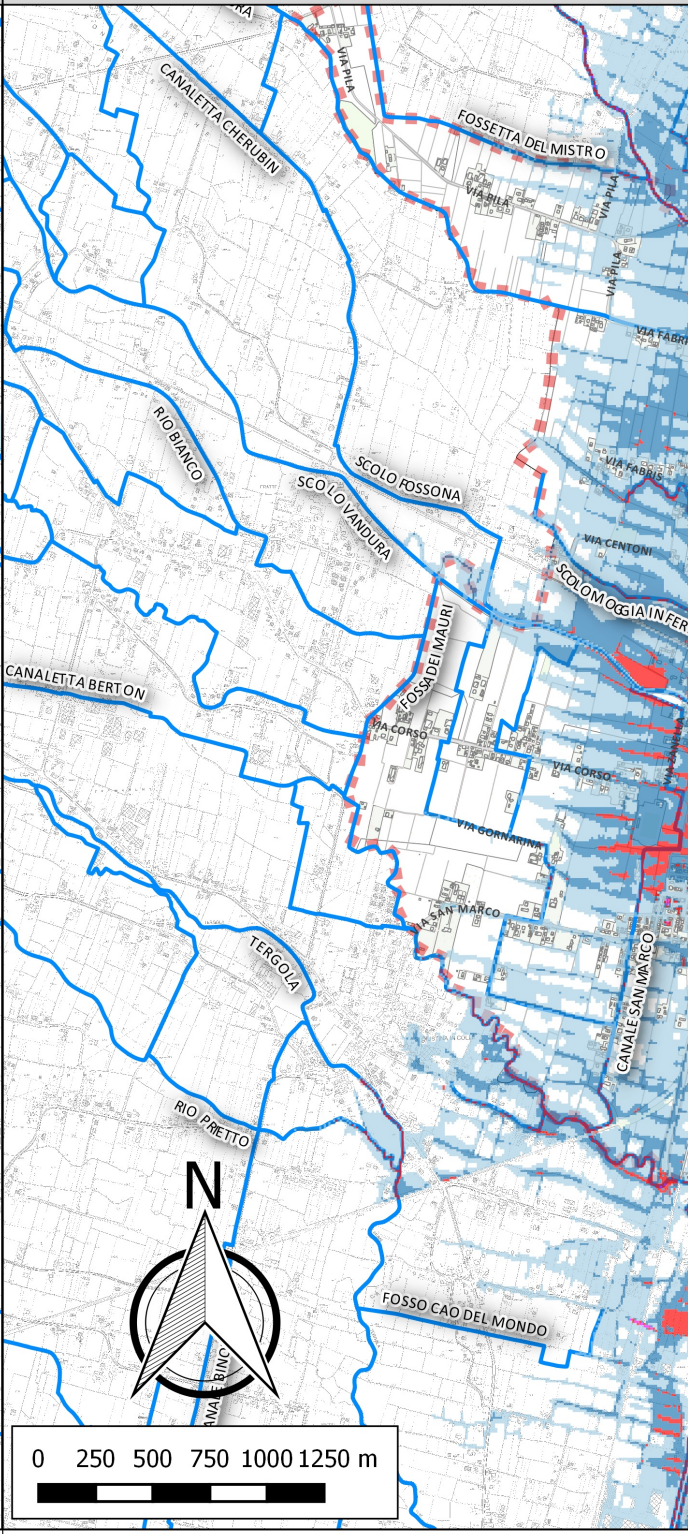
CANALETTA CHERUBIN
VIA PILA
FOSSETTA DEL MISTRO
VIA PILA
VIA PILA
VIA FABRI
VIA FABRIS
RIO BIANCO
SCOLO VANDURA
SCOLO FOSSONA
VIA CENTONI
SCOLO MOGGIA INFER
FOSSA DEI MAURI
CANALETTA BERTON
VIA CORSO
VIA CORSO
VIA GORNARINA
VIA SAN MARCO
TERGOLA
CANALE SAN MARCO
RIO PRETTO
N
FOSSO CAO DEL MONDO
CANALE BINC
0 250 500 750 1000 1250 m

NTA- BACCHIGLIONE - RETE MODELLATA: TORRENTE MUSON DEI SASSI

ni per evento di MEDIA probabilità (Tempo di ritorno 100 anni) - agg 12/2013

BACINO BR

Tiranti massi

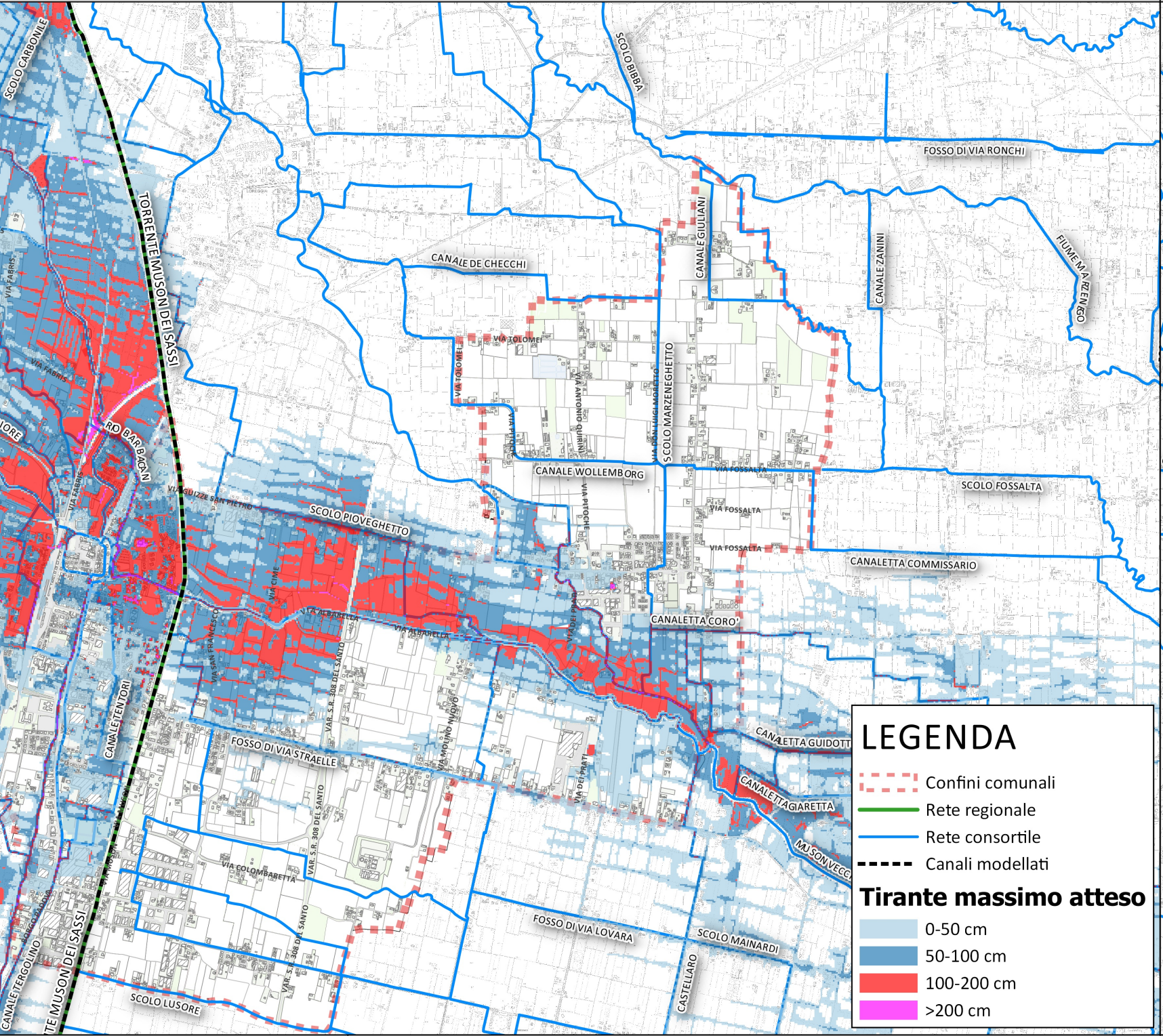
SCOLO CARBONILE
TORRENTE MUSON DEI SASSI
SCOLO BIBBA
FOSSO DI VIA RONCHI
CANALE DE CHECCHI
CANALE GIULIANI
CANALE ZANINI
FIUME MARZENEGO
VIA TOLOMEI
VIA ANTONIO QUIRINI
VIA DON LUIGI MORETTO
SCOLO MARZENEGHETTO
CANALE WOLLEMBORG
VIA FOSSALTA
SCOLO FOSSALTA
CANALETTA COMMISSARIO
VIA PITOCHE
VIA FABRIS
RIO BAR BACAN
VIA GUIZZE SAN PIETRO
SCOLO PIOVEGHETTO
VIA CIME
VIA ALBARELLA
VIA SAN FRANCESCO
VAR. S.R. 308 DEL SANTO
VIA DEI PRATI
CANALETTA CORO'
VIA MOLINO NUOVO
CANALETTA GUIDOTTI
CANALETTA GIARETTA
MUSON VECCHIO
CANALE TENTORI
FOSSO DI VIA STRAELLE
VIA COLOMBARETTA
FOSSO DI VIA LOVARA
SCOLO MAINARDI
CASTELLARO
SCOLO LUSORE
CANALE TERGOLINO
LEGENDA
Confini comunali
Rete regionale
Rete consortile
Canali modellati
Tirante massimo atteso
0-50 cm
50-100 cm
100-200 cm
>200 cm

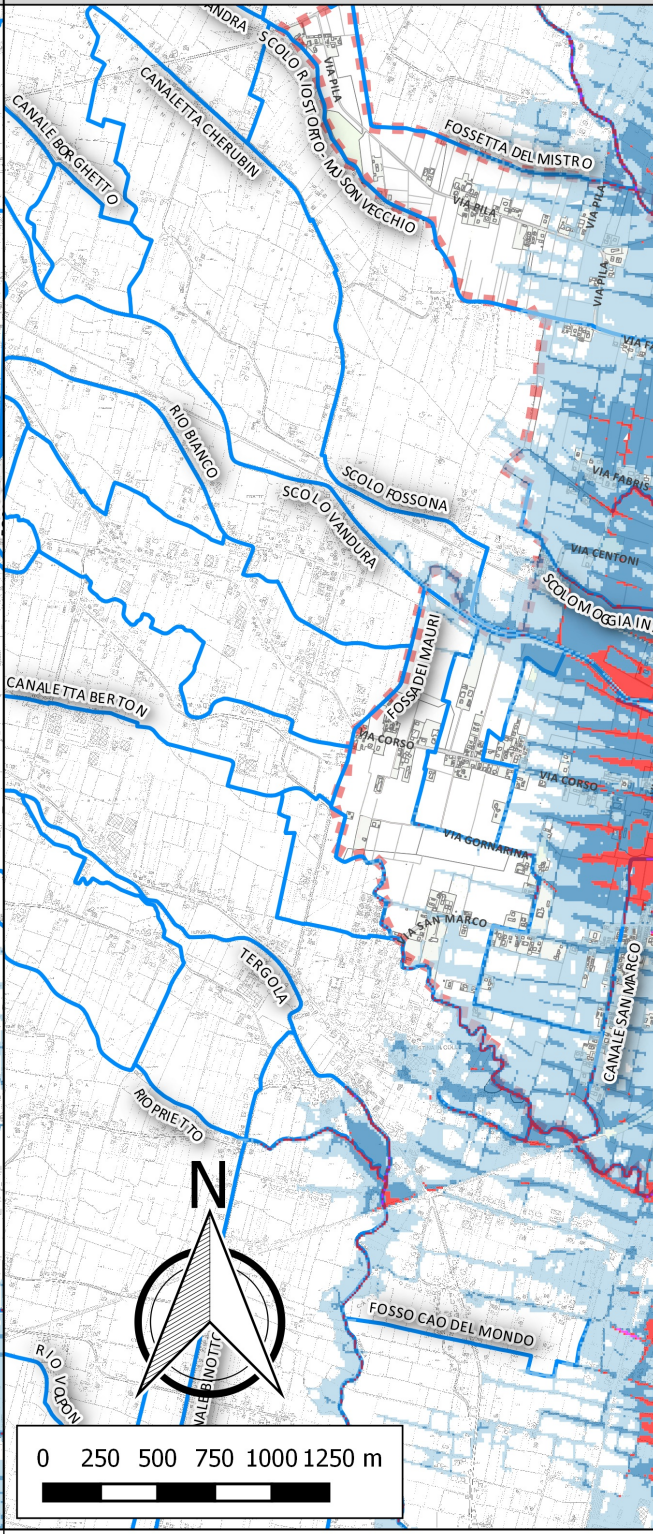
CANALE BORGHETTO
CANALETTA CHERUBIN
SCOLO RIOSTORTO - MUSON VECCHIO
VIA PILA
FOSSETTA DEL MISTRO
RIO BIANCO
SCOLO FOSSONA
SCOLO VANDURA
VIA FABRIS
VIA CENTONI
SCOLO MOGGIA IN
CANALETTA BERTON
FOSSA DEI MAURI
VIA CORSO
VIA GORNARINA
VIA SAN MARCO
TERGOLA
RIO PRIETTO
CANALE SAN MARCO
FOSSO CAO DEL MONDO
RIO VOLPON
CANALE BINOTTI
N
0 250 500 750 1000 1250 m

ENTA- BACCHIGLIONE - RETE MODELLATA: TORRENTE MUSON DEI SASSI

imi per evento di BASSA probabilità (Tempo di ritorno 300 anni) - agg 12/2013

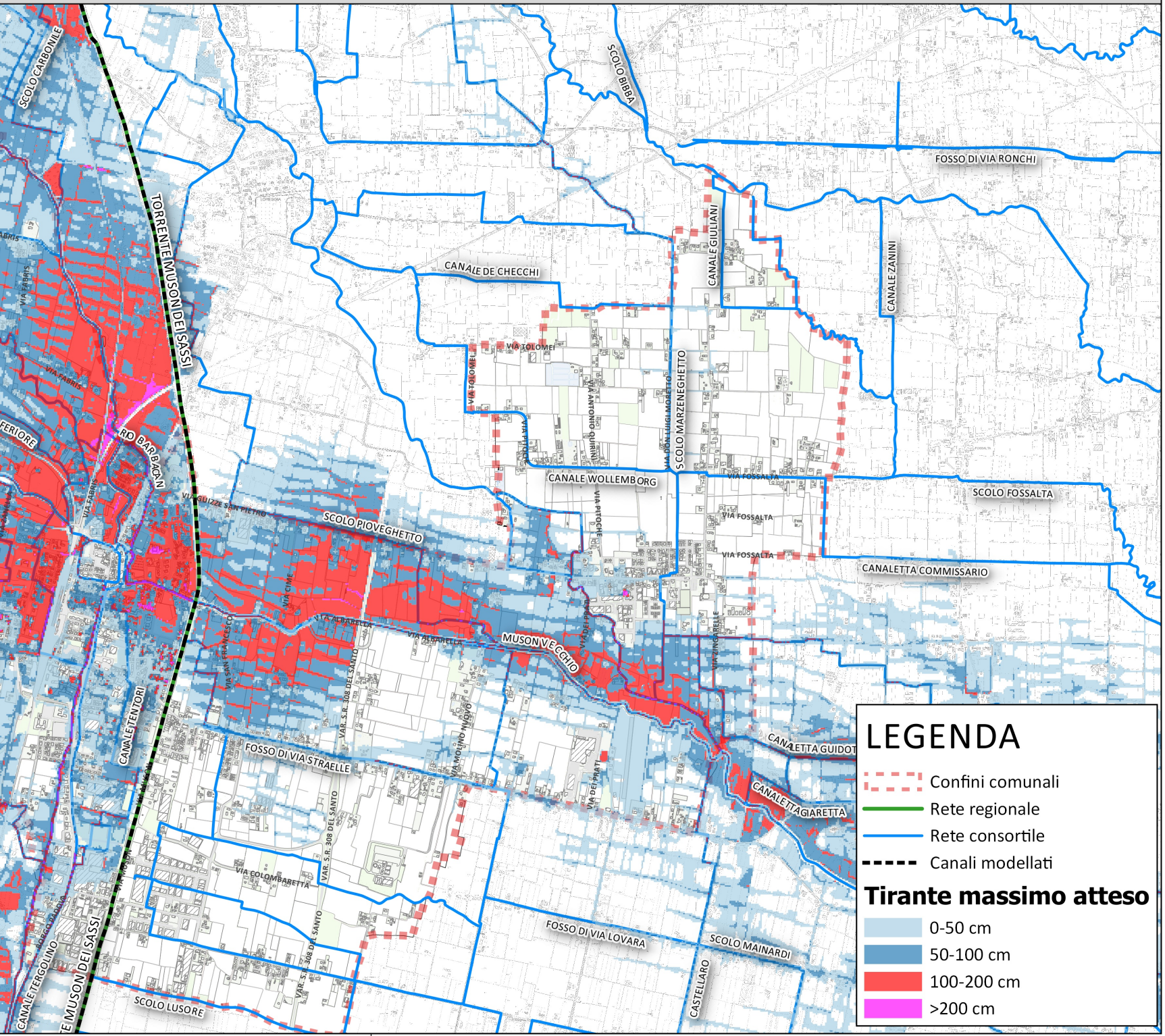
SCOLO CARBONILE
SCOLO BIBBA
FOSSO DI VIA RONCHI
TORRENTE MUSON DEI SASSI
CANALE GIULIANI
CANALE DE CHECCHI
CANALE ZANINI
VIA FABRIS
VIA TOLOMEI
VIA ANTONIO QUIRINI
VIA DON LUIGI MORETTO
SCOLO MARZENEGHETTO
VIA PITOCHE
CANALE WOLLEMBORG
VIA FOSSALTA
SCOLO FOSSALTA
FERIORE
RO BARBACAN
VIA GUIZZE SAN PIETRO
SCOLO PIOVEGHETTO
CANALETTA COMMISSARIO
VIA CIME
VIA ALBARELLA
MUSON VECCHIO
VIA ZINGARELLE
VIA DEI PRATI
VIA SAN FRANCESCO
VAR. S.R. 308 DEL SANTO
VIA MOLINO NUOVO
CANALETTA GUIDOT
CANALE TENTORI
FOSSO DI VIA STRAELLE
CANALETTA GIARETTA
VIA COLOMBARETTA
CANALE TERGOLINO
MUSON DEI SASSI
FOSSO DI VIA LOVARA
SCOLO MAINARDI
CASTELLARO
SCOLO LUSORE

LEGENDA

- Confini comunali
- Rete regionale
- Rete consortile
- Canali modellati

Tirante massimo atteso

- 0-50 cm
- 50-100 cm
- 100-200 cm
- >200 cm