
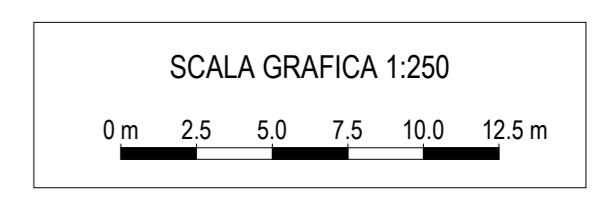
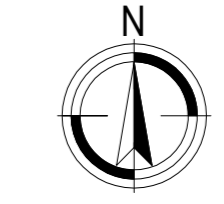


LEGENDA

- Pavimentazione in conglomerato bituminoso di progetto - risanamento profondo/nuovo pacchetto
- Pavimentazione in conglomerato bituminoso di progetto - rifacimento usura
- Pavimentazione stradale esistente
- Segnaletica orizzontale di progetto
- Isola in ciottoli di fiume lavato stuccati con malta
- Corona sormontabile in street-print
- Aiuola a verde di progetto
- Cordonata ANAS
- Cordonata normale
- Marciapiede esistente
- Abbassamento marciapiede di progetto
- Quote planimetriche di progetto
- Segnaletica orizzontale esistente



COMUNE DI CAMPOSAMPIERO

PROGETTO DEFINITIVO/ESECUTIVO
 REALIZZAZIONE OPERE DI URBANIZZAZIONE FUNZIONALI ALL'INTERVENTO DI TRASFORMAZIONE URBANISTICA DELLE SUPERFICI COMMERCIALI IN ZONA DI/6 LOTTO 2: Rotatoria tra Via Martiri della Libertà e Via Leonardo da Vinci



titolo elaborato:
PLANIMETRIA DI PROGETTO

<p>tecniche:</p> <p>studio associato ingegneria dei trasporti</p> <p>Piazza della Sorensissima 20 31033 Castellana Grotte (TV) tel/fax +39 0423 720203 P.IVA e C.F. 04418810265 www.studiologit.it info@studiologit.it</p>	<p>Progettazione stradale: ing. Renato Crosato ing. Omar Luisson</p> <p>collaboratori: ing. Paolo Manzi ing. Simone Romanello</p> <p>Coordinamento, Direzione Lavori, Responsabile Sicurezza: Studio Tecnico Associato Geom. Basso Paolo & Geom. Mazzoni Omar Via Verdi n° 2/A, 35010 Trebaseleghe (PD), Tel-Fax 049/9386033 e-mail: bassomazzoni@libero.it</p>	<p>numero elaborato: 2.06</p> <p>scala: 1:250</p> <p>data: Gennaio 2018</p> <p>codice commessa: MAZPS17_142</p>
--	---	--

revisione	data	descrizione
0	16.01.2018	prima emissione
1	-	-

IL PRESENTE DOCUMENTO NON POTRA' ESSERE COPIATO, RIPRODOTTO O ULTIMAMENTE PUBBLICATO, IN TUTTO O IN PARTE, SENZA IL CONSENSO PRELIMINARE DELLO STUDIO LOGIT. IL DOCUMENTO NON POTRA' ESSERE COPIATO, RIPRODOTTO O ULTIMAMENTE PUBBLICATO, IN TUTTO O IN PARTE, SENZA IL CONSENSO PRELIMINARE DELLO STUDIO LOGIT.